





## Feuille de route

 Chemin des Droits de l'Homme, Castres, France

 10 Quai Tourcaudière, Castres, France

Distance

950 m

Durée

5 min

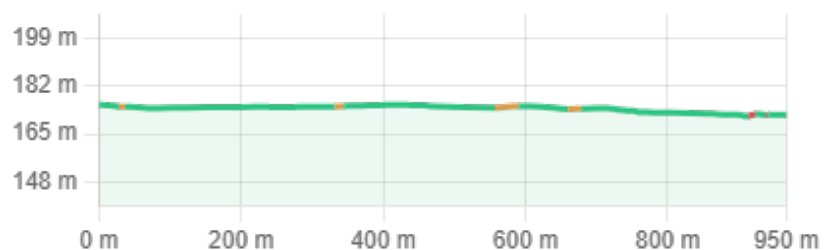
Calories brûlées

19 kcal

### Profil altimétrique

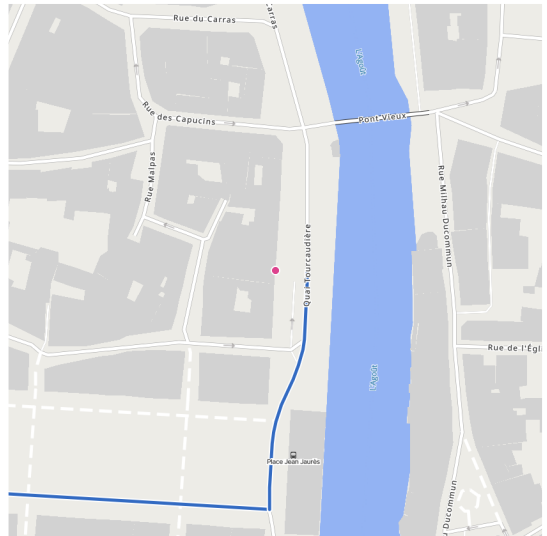
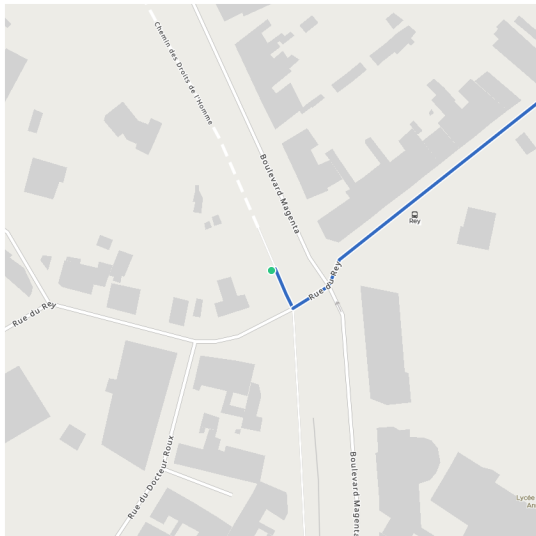
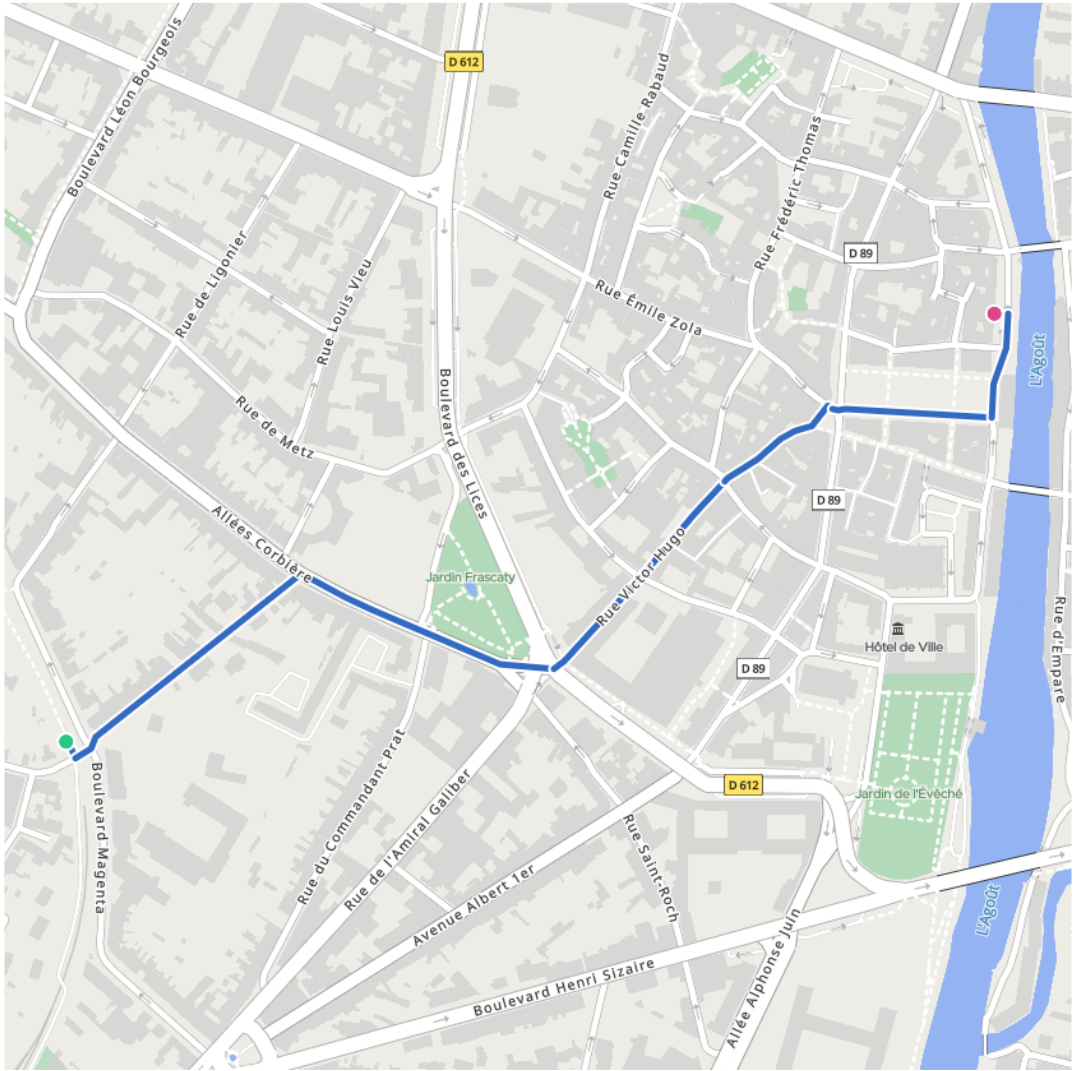
↑ 0 m

↓ 3 m





# Feuille de route
































# Feuille de route



## Chemin des Droits de l'Homme Castres, France



Via Allées Corbière, Rue Victor Hugo  
5 min • 950 m

-  Dirigez-vous vers Sud-est   
9 m
-  Allez tout droit sur zone apaisée   
5 m
-  Tournez à gauche sur Rue du Rey   
0 m
-  Tournez légèrement à gauche sur Rue du Rey   
200 m
-  Tournez à droite sur Allées Corbière   
150 m
-  Tournez légèrement à gauche sur Allées Corbière   
50 m
-  Tournez à gauche sur Rue Victor Hugo   
100 m
-  Allez tout droit sur Rue Victor Hugo   
100 m
-  Allez tout droit sur Rue Victor Hugo   
100 m
-  Tournez légèrement à gauche sur Rue Émile Zola   
0 m
-  Tournez légèrement à gauche sur Place Jean Jaurès   
150 m
-  Tournez à gauche sur Quai Tourcaudière   
50 m
-  Allez tout droit sur Quai Tourcaudière 



## Feuille de route



10 Quai Tourcaudière  
Castres, France



## Feuille de route

10, Quai Tourcaudière, Castres, France

Chemin des Droits de l'Homme, Castres, France

Distance

1,3 km

Durée

6 min

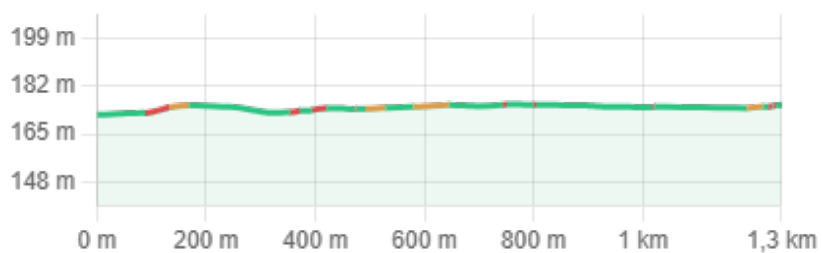
Calories brûlées

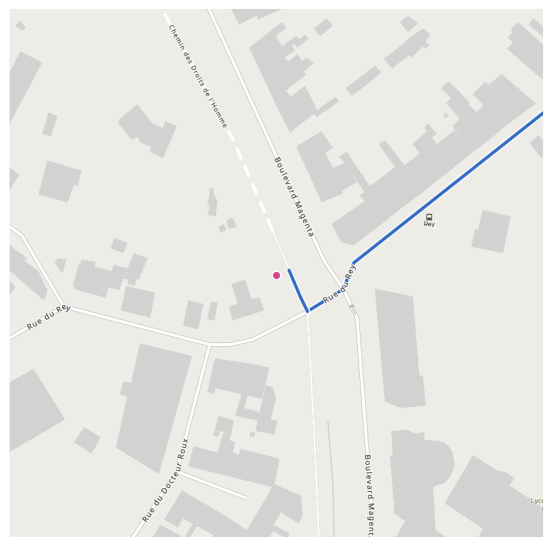
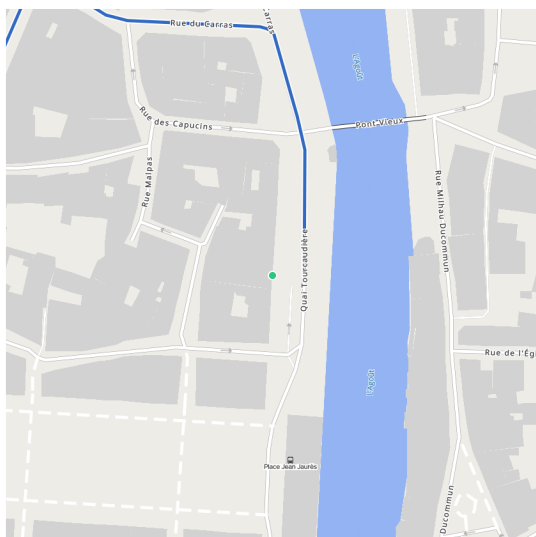
28 kcal

### Profil altimétrique

↑ 3 m

↓ 0 m


































# Feuille de route



10, Quai Tourcaudière  
Castres, France



Via Rue Victor Hugo, Rue du Rey  
6 min • 1,3 km

-  Dirigez-vous vers Nord   
100 m
-  Tournez à gauche sur Rue du Carras   
100 m
-  Tournez à gauche sur Rue Henri IV (D 89)   
200 m
-  Allez tout droit sur Rue Henri IV (D 89)   
8 m
-  Tournez à droite sur Rue Victor Hugo   
100 m
-  Tournez à droite sur Rue de l'Hôtel de Ville   
150 m
-  Tournez à gauche sur Rue du Palais   
100 m
-  Allez tout droit sur Rue de la Tolosane   
0 m
-  Tournez à gauche sur Rue du Commandant Prat   
150 m
-  Tournez à droite sur Allées Corbière   
100 m
-  Tournez à gauche sur Rue du Rey   
200 m
-  Tournez légèrement à droite sur Rue du Rey   
0 m
-  Tournez à droite sur zone apaisée 



## Feuille de route



Chemin des Droits de l'Homme  
Castres, France





## Feuille de route

📍 10 Quai Tourcaudière, Castres, France

📍 Avenue Émilie de Villeneuve, Castres, France

Distance

1,7 km

Durée

8 min

Calories brûlées

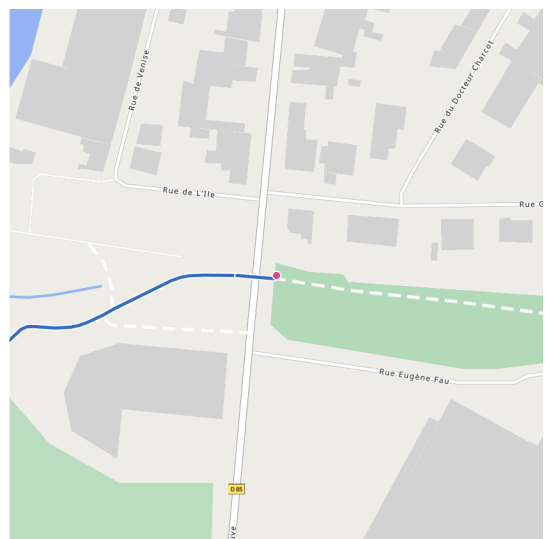
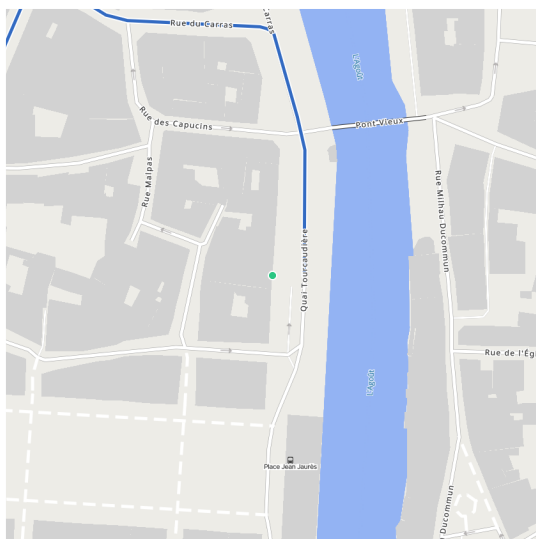
43 kcal

### Profil altimétrique

↑ 11 m

↓ 14 m


































# Feuille de route



## 10 Quai Tourcaudière Castres, France



Via Rue Henri IV (D 89, Chemin de la Fontaine Saint-Roch)  
8 min • 1,7 km

-  Dirigez-vous vers Nord   
100 m
-  Tournez à gauche sur Rue du Carras   
100 m
-  Tournez à gauche sur Rue Henri IV (D 89)   
200 m
-  Allez tout droit sur Rue Henri IV (D 89)   
8 m
-  Allez tout droit sur Rue Sabatier (D 89)   
150 m
-  Tournez à gauche sur Rue Chambre de l'Édit   
50 m
-  Tournez à droite sur Place de la République   
0 m
-  Tournez légèrement à gauche sur Place de la République   
0 m
-  Tournez légèrement à gauche sur Place de la République   
8 m
-  Tournez à gauche sur voie piétonne   
50 m
-  Tournez à droite sur voie piétonne   
50 m
-  Tournez à droite sur voie piétonne   
0 m
-  Tournez à gauche sur zone apaisée 



# Feuille de route

0 m



Tournez à gauche sur Boulevard Maréchal Foch (D 612)



0 m



Tournez à gauche sur Rue de l'Évêché



0 m



Tournez à droite sur voie de bus partagée



50 m



Tournez à gauche sur Boulevard Maréchal Foch (D 612)



50 m



Tournez légèrement à droite

50 m



Tournez à droite

50 m



Tournez légèrement à droite

50 m



Allez tout droit sur Chemin de la Fontaine Saint-Roch

300 m



Allez tout droit sur Chemin de la Fontaine Saint-Roch

50 m



Allez tout droit sur Chemin de la Fontaine Saint-Roch



50 m



Allez tout droit sur Chemin de la Fontaine Saint-Roch



100 m



Tournez légèrement à gauche sur Chemin de la Fontaine Saint-Roch

50 m



Allez tout droit sur Chemin de la Fontaine Saint-Roch



150 m



Allez tout droit



Avenue Émilie de Villeneuve  
Castres, France



## Feuille de route

📍 Avenue Émilie de Villeneuve, Castres, France

📍 10 Quai Tourcaudière, Castres, France

Distance

1,7 km

Durée

8 min

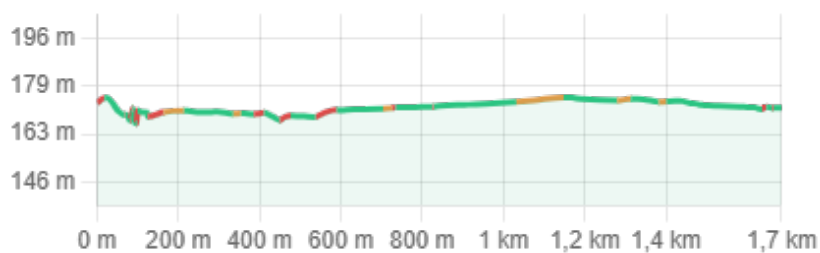
Calories brûlées

33 kcal

### Profil altimétrique

↑ 0 m

↓ 0 m





Feuille de route



# Feuille de route



## Avenue Émilie de Villeneuve Castres, France



Via Chemin de la Fontaine Saint-Roch, Rue Victor Hugo  
8 min • 1,7 km



Dirigez-vous vers Sud



0 m



Tournez à droite sur piste cyclable



50 m



Tournez à gauche sur piste cyclable



100 m



Allez tout droit sur Chemin de la Fontaine Saint-Roch

50 m



Tournez légèrement à droite sur Chemin de la Fontaine Saint-Roch



100 m



Allez tout droit sur Chemin de la Fontaine Saint-Roch



50 m



Allez tout droit sur Chemin de la Fontaine Saint-Roch

50 m



Allez tout droit sur Chemin de la Fontaine Saint-Roch

100 m



Tournez à gauche sur Rue François Thomières

50 m



Tournez à droite sur Rue François Thomières



50 m



Allez tout droit sur Rue François Thomières



100 m



Tournez à droite sur Allée Alphonse Juin Maréchal de France



100 m



Tournez fortement à gauche sur Rue Saint-Roch





## Feuille de route

100 m



Allez tout droit sur Rue Saint-Roch



250 m



Tournez à droite sur Rue de l'Amiral Galiber



150 m



Allez tout droit sur Rue Victor Hugo



100 m



Allez tout droit sur Rue Victor Hugo



100 m



Tournez légèrement à gauche sur Rue Émile Zola



0 m



Tournez légèrement à gauche sur Place Jean Jaurès



150 m



Tournez à gauche sur Quai Tourcaudière



50 m



Allez tout droit sur Quai Tourcaudière



10 Quai Tourcaudière  
Castres, France